

EVIDENČNÍ LIST HLÁSNÉHO PROFILU

KATEGORIE:

C

C3 (134) – Čertík, Pražská

Tok: Čertík
Stanice: České Budějovice, ul. Pražská, ř. km. 0,385
GPS: 49°0'37.756"N, 14°29'26.986"E
JTSK: Y = 754 094.5, X = 1 162 359.2
Obec: České Budějovice
Kraj: Jihočeský



Hladinoměr je umístěn ke konstrukci mostku (navazující komunikace p.č. 4734,4733/1 na toku Čertík

Číslo hydrologického pořadí: 1-06-03-0560






ID vodního toku: 102 78 414

Průměrný vodní stav (cm):

Nejvyšší zaznamenaný vodní stav (cm):

Zaznamenaný vodní stav (datum):

Stupně povodňové aktivity (cm)

I.SPA	bdělost		60
II.SPA	pohotovost		70
III.SPA	ohrožení		80
IV.SPA	extrémní ohrožení		-
	sucho		-

Provozovatel stanice: **Město České Budějovice**

Hlásný profil sleduje: **ORP České Budějovice**

Příjemce hlášení překročení směrodatných stavů SPA:

Příjemci varovných SMS zpráv:

předseda PK
místopředseda PK
tajemník PK
členové PK

Náhradní pozorování za povodně zajišťuje:

- Městská policie
- Jednotka HZS

Četnost hlášení SPA

I.SPA	každých 20 min
II.SPA	každých 10 min
III.SPA	každých 5 min

Typ čidla: **Ultrazvukové**

Vodočetná lať: **ANO**

Přenos dat: **ANO, radiový**

SMS: **ANO**

Centrum automatického sběru dat: <http://hladiny-vox.pwsplus.eu/>

Naměřená data jsou dostupná na: <http://hladiny-vox.pwsplus.eu/Senzors/State?cityID=307049&address=134>

Související digitální povodňový plán: <http://dpporp.c-budejovice.cz/>

ID profilu v POVIS: ORP3102_05