

# EVIDENČNÍ LIST HLÁSNÉHO PROFILU

KATEGORIE:

**C**

**C2 (132) – Nádražní**

**Tok:** Dobrovodská stoka  
**Stanice:** České Budějovice, ul. Nádražní,  
ř. km. 3,934  
**GPS:** 48°59'21.370"N, 14°28'30.885"E  
**JTSK:** Y = 755 545.4, X = 1 164 540.3  
**Obec:** České Budějovice  
**Kraj:** Jihočeský

Hladinoměr je umístěn ke konstrukci mostku (navazující komunikace p.č. 4159/1 na toku Dobrovodská stoka)

Číslo hydrologického pořadí: 1-06-03-0051

ID vodního toku: 101 00 612

Průměrný vodní stav (cm):

Nejvyšší zaznamenaný vodní stav (cm):

Zaznamenaný vodní stav (datum):

Provozovatel stanice: **Město České Budějovice**

Hlásný profil sleduje: **ORP České Budějovice**

Příjemce hlášení překročení směrodatných stavů SPA:

Příjemci varovných SMS zpráv:






předseda PK  
místopředseda PK  
tajemník PK  
členové PK

Náhradní pozorování za povodně zajišťuje:

- Městská policie
- Jednotka HZS



Stupně povodňové aktivity (cm)

I.SPA	bdělost		95
II.SPA	pohotovost		115
III.SPA	ohrožení		135
IV.SPA	extrémní ohrožení		-
	sucho		-

Četnost hlášení SPA

I.SPA	každých 20 min
II.SPA	každých 10 min
III.SPA	každých 5 min

Typ čidla: **Ultrazvukové**

Vodočetná lať: **ANO**

Přenos dat: **ANO, radiový**

SMS: **ANO**

Centrum automatického sběru dat: <http://hladiny-vox.pwsplus.eu/>

Naměřená data jsou dostupná na: <http://hladiny-vox.pwsplus.eu/Senzors/State?cityID=307049&address=132>

Související digitální povodňový plán: <http://dpporp.c-budejovice.cz/>

ID profilu v POVIS: **ORP3102\_04**