

# EVIDENČNÍ LIST HLÁSNÉHO PROFILU

KATEGORIE:

**C**

**C1 (131) – Suchovrbenské náměstí**

**Tok:** Dobrovodská stoka  
**Stanice:** České Budějovice, Suchovrbenské náměstí,  
ř. km. 7,18  
**GPS:** 48°58'12.951"N, 14°30'11.848"E  
**JTSK:** Y = 753 796.2; X = 1 166 913.5  
**Obec:** České Budějovice  
**Kraj:** Jihočeský

Hladinoměr je umístěn na mostku pro pěší mezi parkem  
Suchovrbenské nám. a tř. Čsl. legií na toku Dobrovodská stoka

Číslo hydrologického pořadí: 1-06-03-0030

ID vodního toku: 101 00 612

Průměrný vodní stav (cm):

Nejvyšší zaznamenaný vodní stav (cm):

Zaznamenaný vodní stav (datum):

Provozovatel stanice: **Město České Budějovice**

Hlásný profil sleduje: **ORP České Budějovice**

Příjemce hlášení překročení směrodatných stavů SPA:

Příjemci varovných SMS zpráv:






předseda PK  
místopředseda PK  
tajemník PK  
členové PK

Náhradní pozorování za povodně zajišťuje:

- Městská policie
- Jednotka HZS



Stupně povodňové aktivity (cm)

I.SPA	bdělost		90
II.SPA	pohotovost		110
III.SPA	ohrožení		130
IV.SPA	extrémní ohrožení		-
	sucho		-

Četnost hlášení SPA

I.SPA	každých 20 min
II.SPA	každých 10 min
III.SPA	každých 5 min

Typ čidla: **Ultrazvukové**

Vodočetná lať: **ANO**

Přenos dat: **ANO, radiový**

SMS: **ANO**

Centrum automatického sběru dat: <http://hladiny-vox.pwsplus.eu/>

Naměřená data jsou dostupná na: <http://hladiny-vox.pwsplus.eu/Senzors/State?cityID=307049&address=131>

Související digitální povodňový plán: <http://dpporp.c-budejovice.cz/>

ID profilu v POVIS: ORP3102\_03